

KUR- UND SPORTSTADT



Altenberg
Erzgebirge

Informationen zum Teilregionalplan Energieversorgung / Windenergienutzung

Einwohnerversammlung am 19.05.2026

Gliederung

- Entstehungsgeschichte
- Konsequenz bei nicht rechtzeitiger Erfüllung des Flächenziels
- Aktueller Planungsstand des Teilregionalplans
- Aktuelle Vorranggebiete im Gemeindegebiet der Stadt Altenberg
- Grundstückseigentümer in den Vorranggebieten
- Weiterer Verfahrensverlauf für die Stadt Altenberg
- Weiterer Ablauf des Planverfahrens beim Regionalen Planungsverband

Entstehungsgeschichte

- Durch das Windenergieflächenbedarfsgesetz (WindBG) vom 20.07.2022 (in Kraft seit 01.02.2023) hat der Bund u.a. den Freistaat Sachsen verpflichtet, bis Ende 2032 verbindlich 2 % der Landesfläche für Windkraftanlagen auszuweisen, mit einem Zwischenziel von 1,3 % bis Ende 2027.
- Durch die Ergänzung des § 4 a des Gesetzes zur Raumordnung und Landesplanung des Freistaates Sachsen (Landesplanungsgesetz - SächsLPIG) wurde das WindBG in Landesrecht umgesetzt

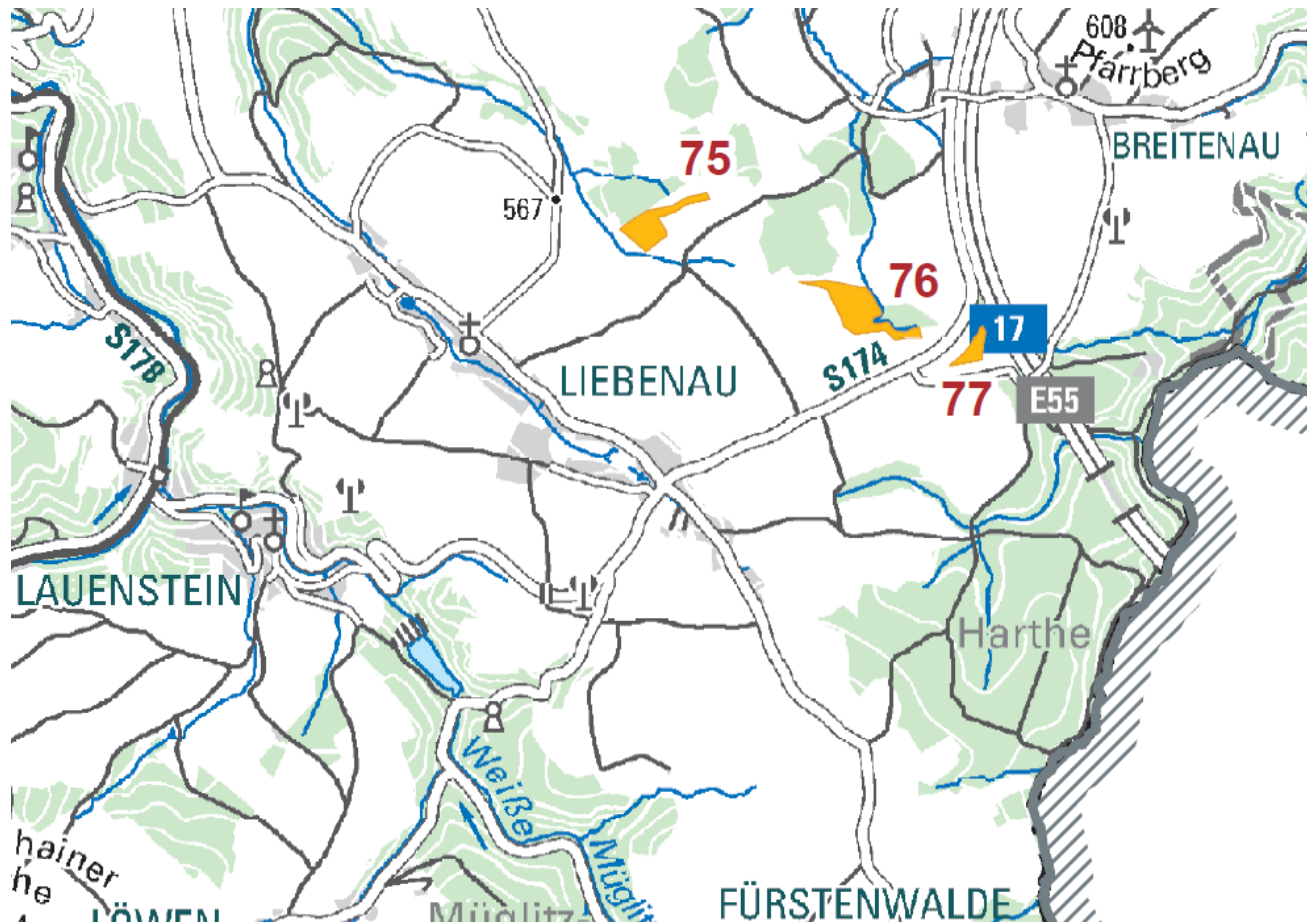
Konsequenz bei nicht rechtzeitiger Erfüllung des Flächenziels

- Sollte das Flächenziel von 1,3 % durch die Aufstellung des Teilregionalplanes bis zum 31.12.2027 nicht erfüllt werden, gilt im gesamten Planungsraum uneingeschränkt die Privilegierung der Windenergie im Außenbereich.
- Eine Steuerung der Windenergie im Sinne einer Lenkung auf die dafür bestmöglich geeigneten Flächen wäre dann nicht mehr möglich.

Aktueller Planungsstand des Teilregionalplans

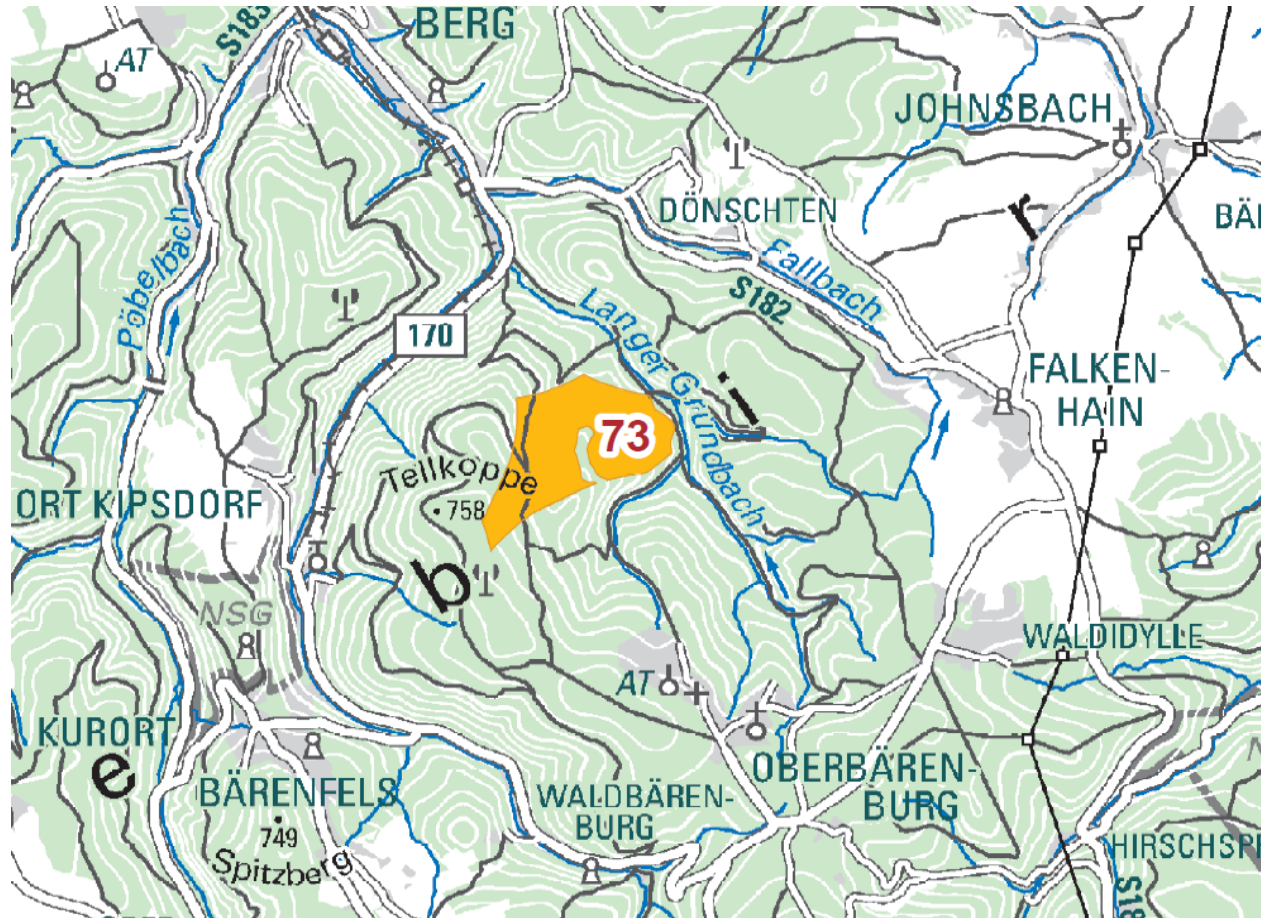
- Die Verbandsversammlung des Regionalen Planungsverbands Oberes Elbtal/Osterzgebirge hat am 23.03.2026 beschlossen, den Entwurf des Teilregionalplans Energieversorgung mit Schwerpunkt Windenergienutzung zur öffentlichen Beteiligung freizugeben.
- Der Entwurf des Teilregionalplans, inklusive Begründung, Umweltbericht und weiteren Unterlagen, liegt vom **07.05.2026 bis 06.07.2026** öffentlich aus.
- Innerhalb von diesem Zeitraum können von der Öffentlichkeit und von den in ihren Belangen berührten Behörden Stellungnahmen zum Entwurf abgegeben werden.

Aktuelle Vorranggebiete im Gemeindegebiet der Stadt Altenberg



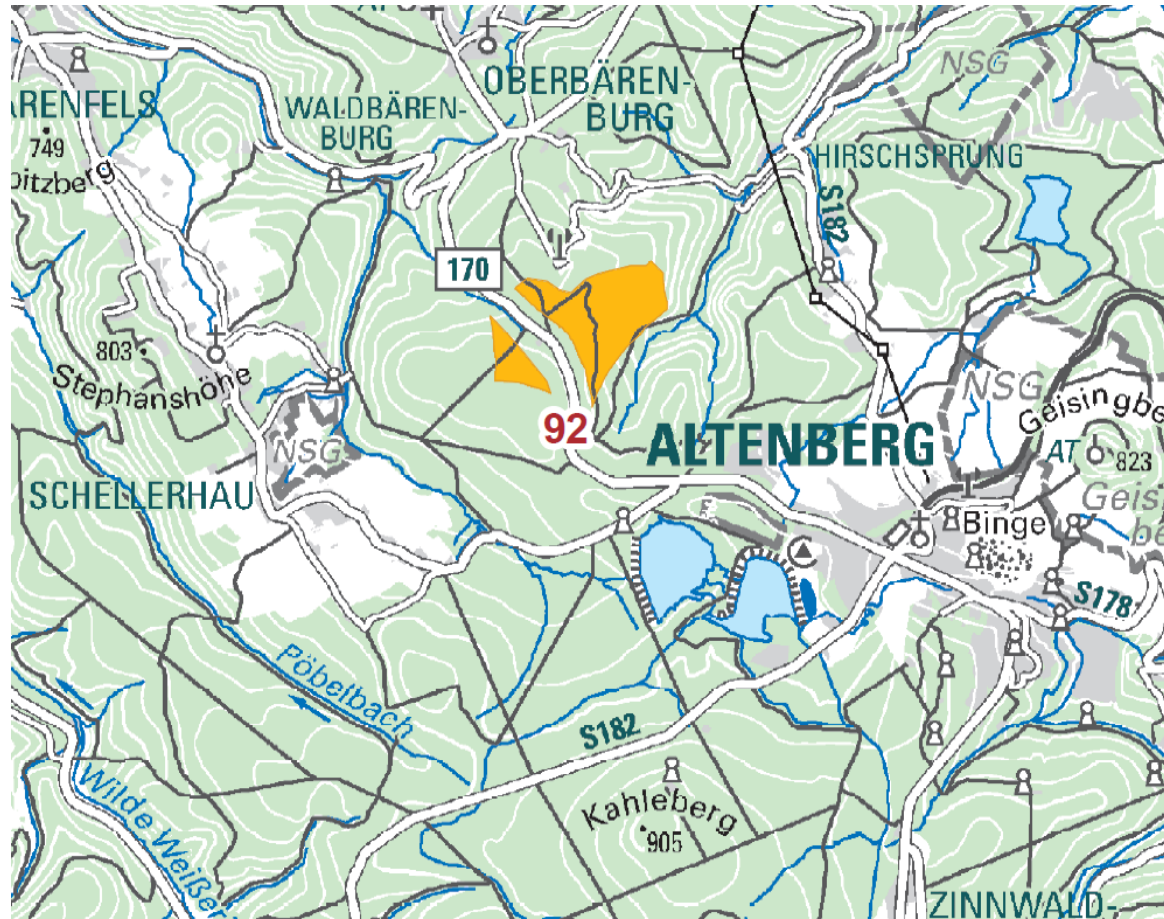
- Vorranggebiete 75, 76 und 77
Gemarkung Liebenau
- Größe: 75 = 5,0 ha
76 = 7,8 ha
77 = 1,7 ha

Aktuelle Vorranggebiete im Gemeindegebiet der Stadt Altenberg



- Vorranggebiet 73 Gemarkung Bärenburg
- Größe: 61,9 ha

Aktuelle Vorranggebiete im Gemeindegebiet der Stadt Altenberg



- Vorranggebiet 92 Gemarkung Hirschsprung
- Größe: 48,0 ha

Grundstückseigentümer in den Vorranggebieten

Vorranggebiet Nr. 75 - Liebenau

Flurstücke	Eigentümer	
346/1		
339/a		
340/a		

Vorranggebiet Nr. 76 - Liebenau

Flurstücke	Eigentümer	
939/10		
939/11	Bundesstraßenverwaltung Bundesrepublik Deutschland	Zimmerstraße 54 10117 Berlin
947/6		
947/8	Bundesstraßenverwaltung Bundesrepublik Deutschland	Zimmerstraße 54 10117 Berlin
947/7	Bundesstraßenverwaltung Bundesrepublik Deutschland	Zimmerstraße 54 10117 Berlin
952/4	Bundesstraßenverwaltung Bundesrepublik Deutschland	Zimmerstraße 54 10117 Berlin
291/2	Bundesstraßenverwaltung Bundesrepublik Deutschland	Zimmerstraße 54 10117 Berlin
297/1		

Grundstückseigentümer in den Vorranggebieten

Vorranggebiet Nr. 77 - Liebenau

Flurstücke		Eigentümer			
928/1		Stadt Altenberg		Platz des Bergmanns 2	01773 Altenberg
926/1		Stadt Altenberg		Platz des Bergmanns 2	01773 Altenberg

Vorranggebiet Nr. 73 - Bärenburg

Flurstücke		Eigentümer			
256		Staatsbetrieb Sachsenforst		Hans-Link-Straße 5	09131 Chemnitz
257		Staatsbetrieb Sachsenforst		Hans-Link-Straße 5	09131 Chemnitz
258		Staatsbetrieb Sachsenforst		Hans-Link-Straße 5	09131 Chemnitz
255		Staatsbetrieb Sachsenforst		Hans-Link-Straße 5	09131 Chemnitz
254		Staatsbetrieb Sachsenforst		Hans-Link-Straße 5	09131 Chemnitz

Vorranggebiet Nr. 92 - Hirschsprung

Flurstücke		Eigentümer			
253		Staatsbetrieb Sachsenforst		Hans-Link-Straße 5	09131 Chemnitz
315		Staatsbetrieb Sachsenforst		Hans-Link-Straße 5	09131 Chemnitz
318/6		Staatsbetrieb Sachsenforst		Hans-Link-Straße 5	09131 Chemnitz
316/2		Staatsbetrieb Sachsenforst		Hans-Link-Straße 5	09131 Chemnitz
248/1		Freistaat Sachsen		Königsbrücker Straße 80	01099 Dresden
196/2		Staatsbetrieb Sachsenforst		Hans-Link-Straße 5	09131 Chemnitz
173/2		Staatsbetrieb Sachsenforst		Hans-Link-Straße 5	09131 Chemnitz
194		Staatsbetrieb Sachsenforst		Hans-Link-Straße 5	09131 Chemnitz
171/1		Staatsbetrieb Sachsenforst		Hans-Link-Straße 5	09131 Chemnitz
185		Staatsbetrieb Sachsenforst		Hans-Link-Straße 5	09131 Chemnitz

Weiterer Verfahrensverlauf für die Stadt Altenberg

- Mit Datum vom 01.04.2026 wurden die Ortsvorsteher darüber informiert, dass die einzelnen Ortschaftsräte eine Stellungnahme zu dem Entwurf bis zum 22.06.2026 bei der Stadt Altenberg abgeben sollen.
- Die Stadt Altenberg erstellt eine Gesamtstellungnahme und übermittelt diese fristgerecht bis zum 06.07.2026 an den Regionalen Planungsverband Oberes Elbtal / Osterzgebirge

Weiterer Ablauf des Planverfahrens beim Regionalen Planungsverband

- Ende 3. Quartal bis Mitte 4. Quartal 2026: Abwägung der öffentlichen und privaten Belange
- Ende 4. Quartal 2026: Ggf. Überarbeitung des Planentwurfs mit öffentlicher Auslegung und Beteiligung zu den Planänderungen
- Ende 2. Quartal 2027: Erneute Abwägung der öffentlichen und privaten Belange
- Ende 3. Quartal 2027: Satzungsbeschluss & Antrag auf Genehmigung beim Sächsisches Ministerium für Infrastruktur und Landesentwicklung

Quellen

- Regionaler Planungsverband Oberes Elbtal / Osterzgebirge, Teilregionalplan Energieversorgung / Windenergienutzung <https://rpv-elbtalosterz.de/regionalplanung/windnutzung>
- Regionaler Planungsverband Oberes Elbtal / Osterzgebirge, Teilregionalplan Energieversorgung / Windenergienutzung, Aktuelles <https://rpv-elbtalosterz.de/regionalplanung/wind/aktuelles>
- Entwurf Sachlicher Teilregionalplan Energieversorgung / Windenergienutzung, Karte 1 Vorranggebiete Windenergienutzung und Vorbehaltsgebiete Hochspannungsleitungen

Vielen Dank für Ihre Aufmerksamkeit